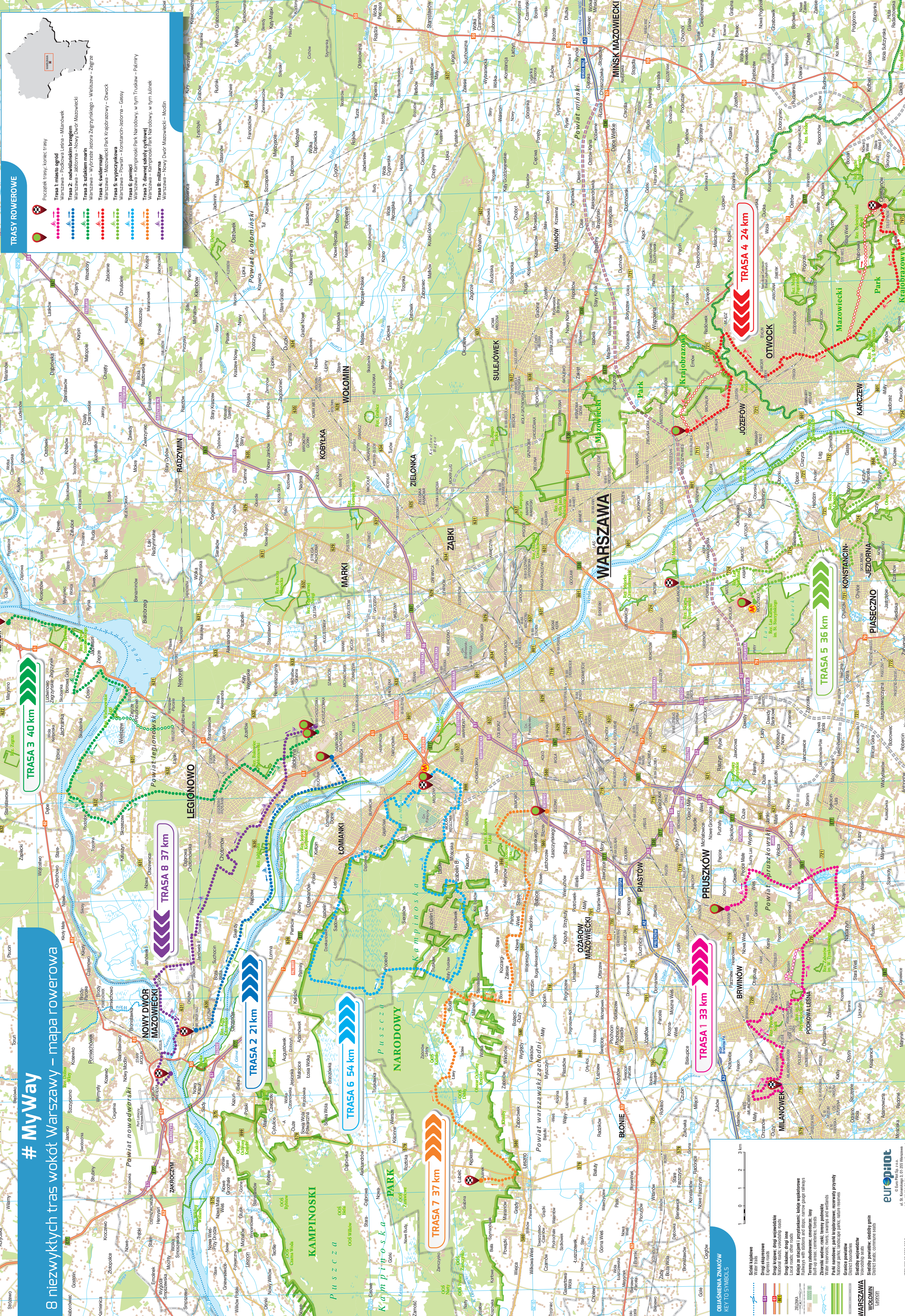


# # MyWay

## 8 niezwykłych tras wokół Warszawy – mapa rowerowa



- ### TRASY ROWEROWE
- 📍 Poczatek trasy, koniec trasy
  - 🏠 Trasa 1: miasto opod  
Warszawa – Polkowice Lesna – Milanówek
  - 🌳 Trasa 2: nakielskim brzegiem  
Warszawa – Jabłona – Nowy Dwór Mazowiecki
  - 🌊 Trasa 3: szlakiem maří  
Warszawa – Wybrzeże Jeziora Zegrzyńskiego – Węlszów – Zegrze
  - 🏞️ Trasa 4: wiodermarjer  
Warszawa – Mazowiecki Park Krajozawozowy – Otwock
  - 🌳 Trasa 5: wypoczynekowa  
Warszawa – Powan – Konstancin-Jeziorna – Gąsý
  - 🏞️ Trasa 6: panieci  
Warszawa – Kampanoski Park Narodowy – w tym Truskaw – Palmiry
  - 🌳 Trasa 7: dawnej sakoły cyrkowej  
Warszawa – Kampanoski Park Narodowy – w tym Julinek
  - 🏞️ Trasa 8: militema  
Warszawa – Nowy Dwór Mazowiecki – Modlin

**TRASA 4 24 km**

**TRASA 5 36 km**

**TRASA 3 40 km**

**TRASA 8 37 km**

**TRASA 2 21 km**

**TRASA 6 54 km**

**TRASA 7 37 km**

**TRASA 1 33 km**

### OBIAŚNIENIA ZNAKÓW

KEY TO SYMBOLS

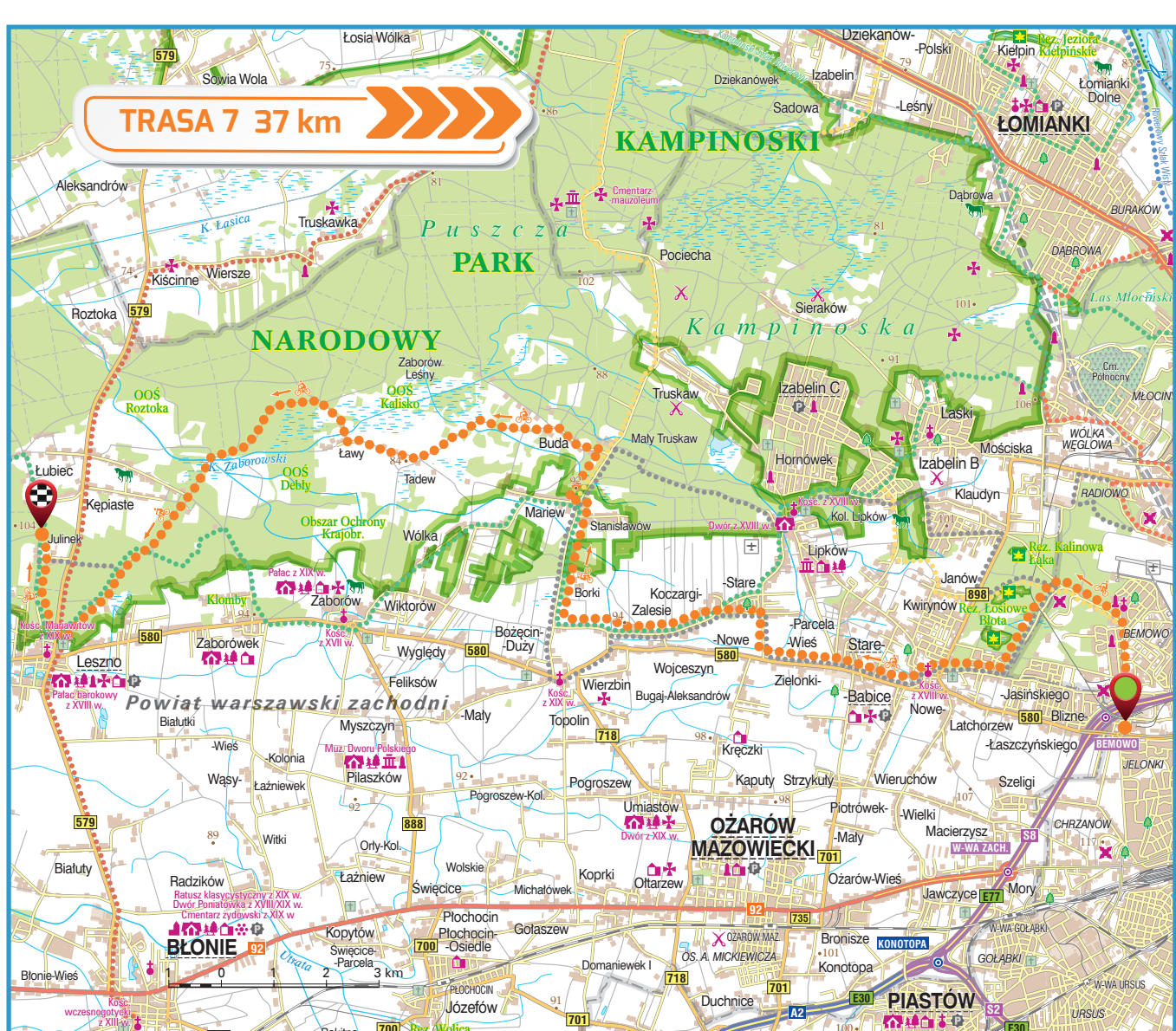
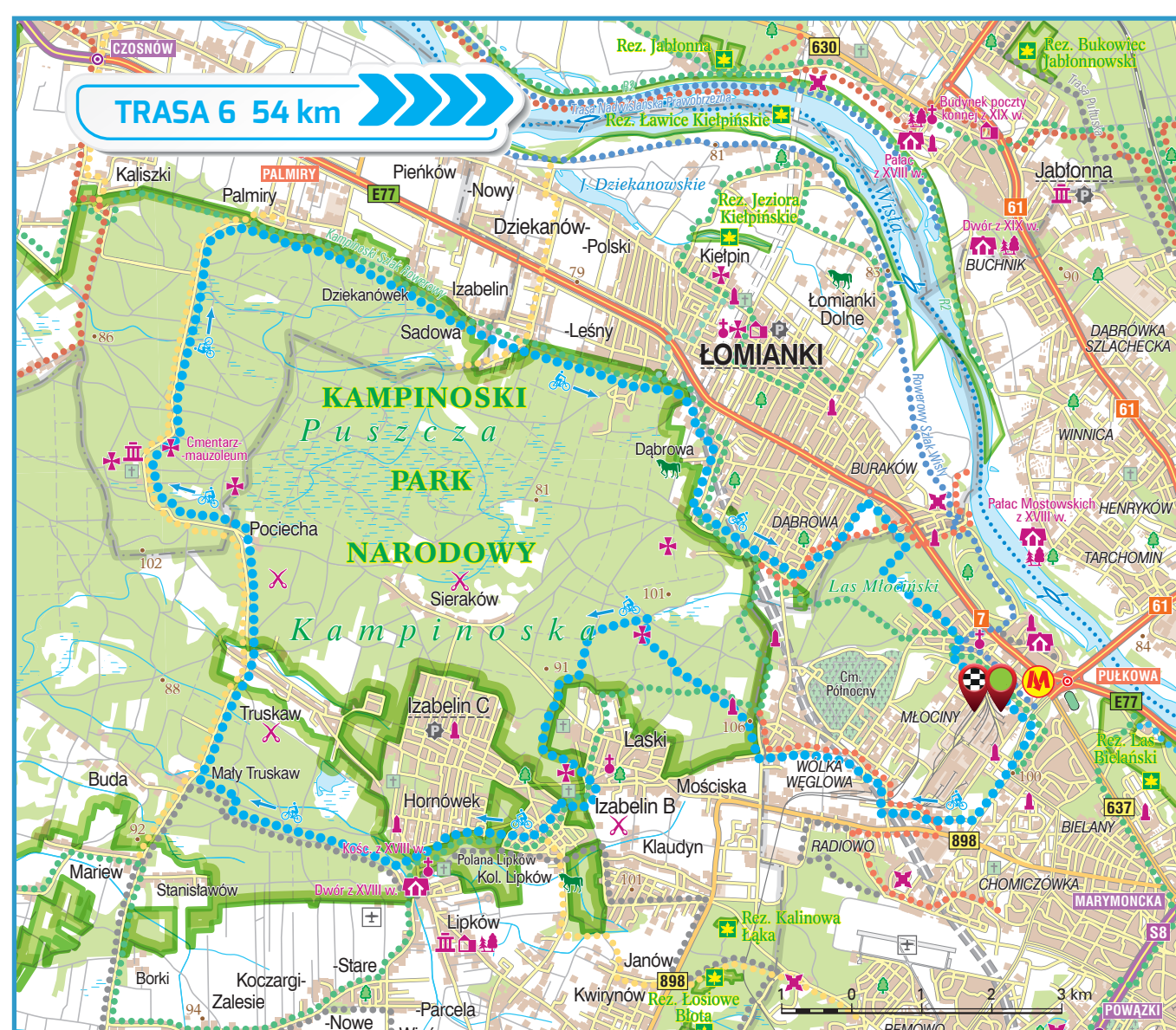
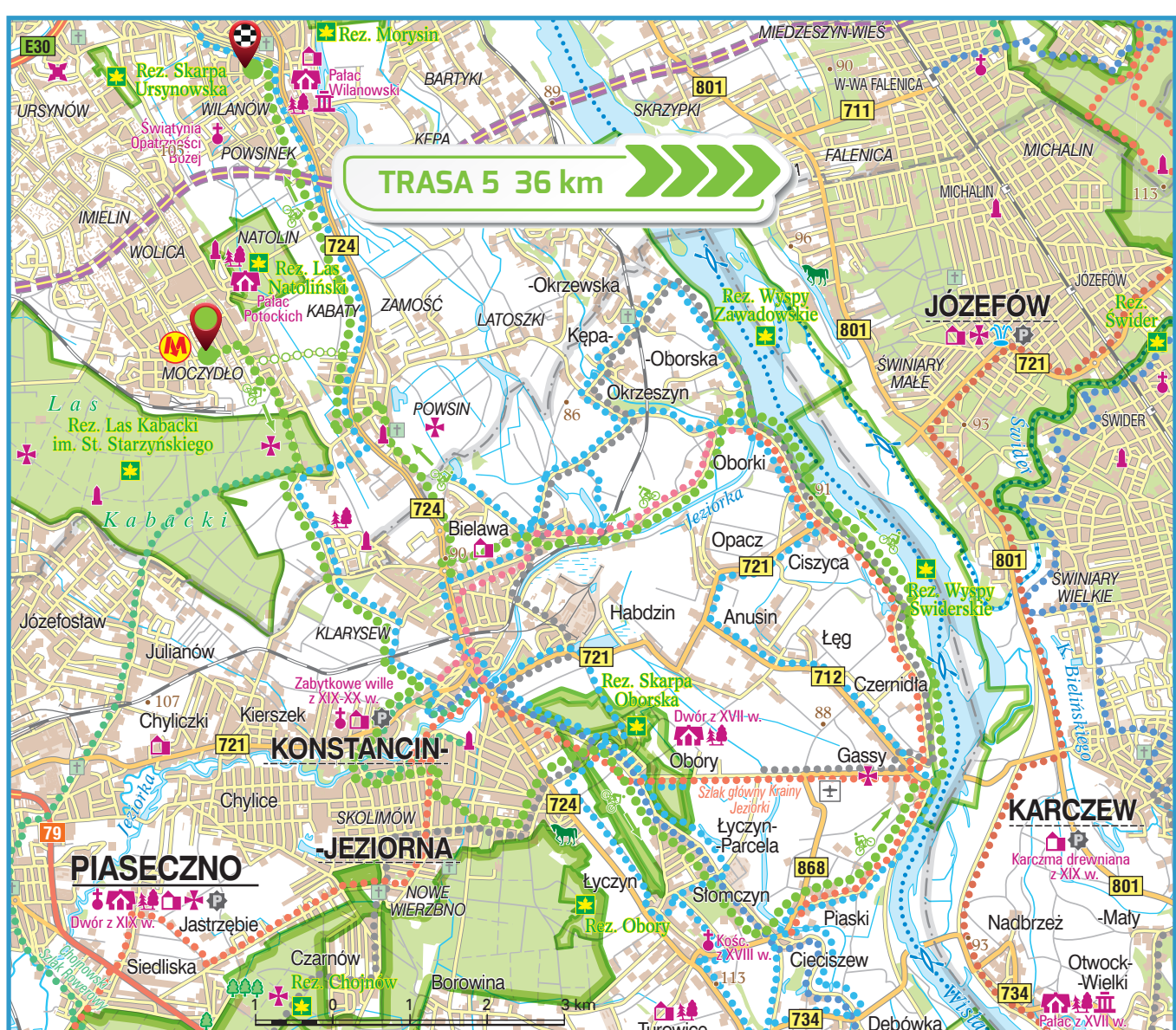
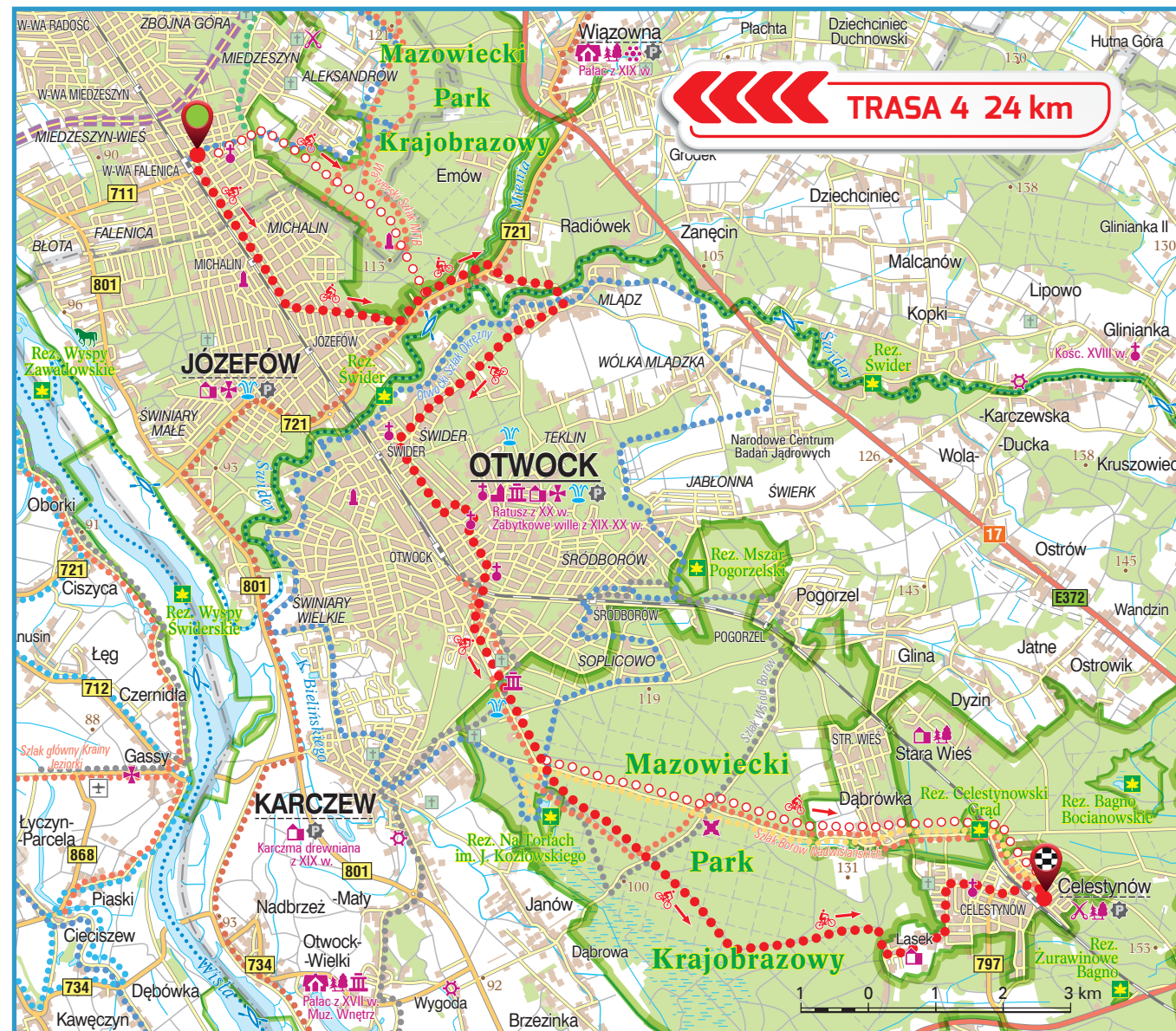
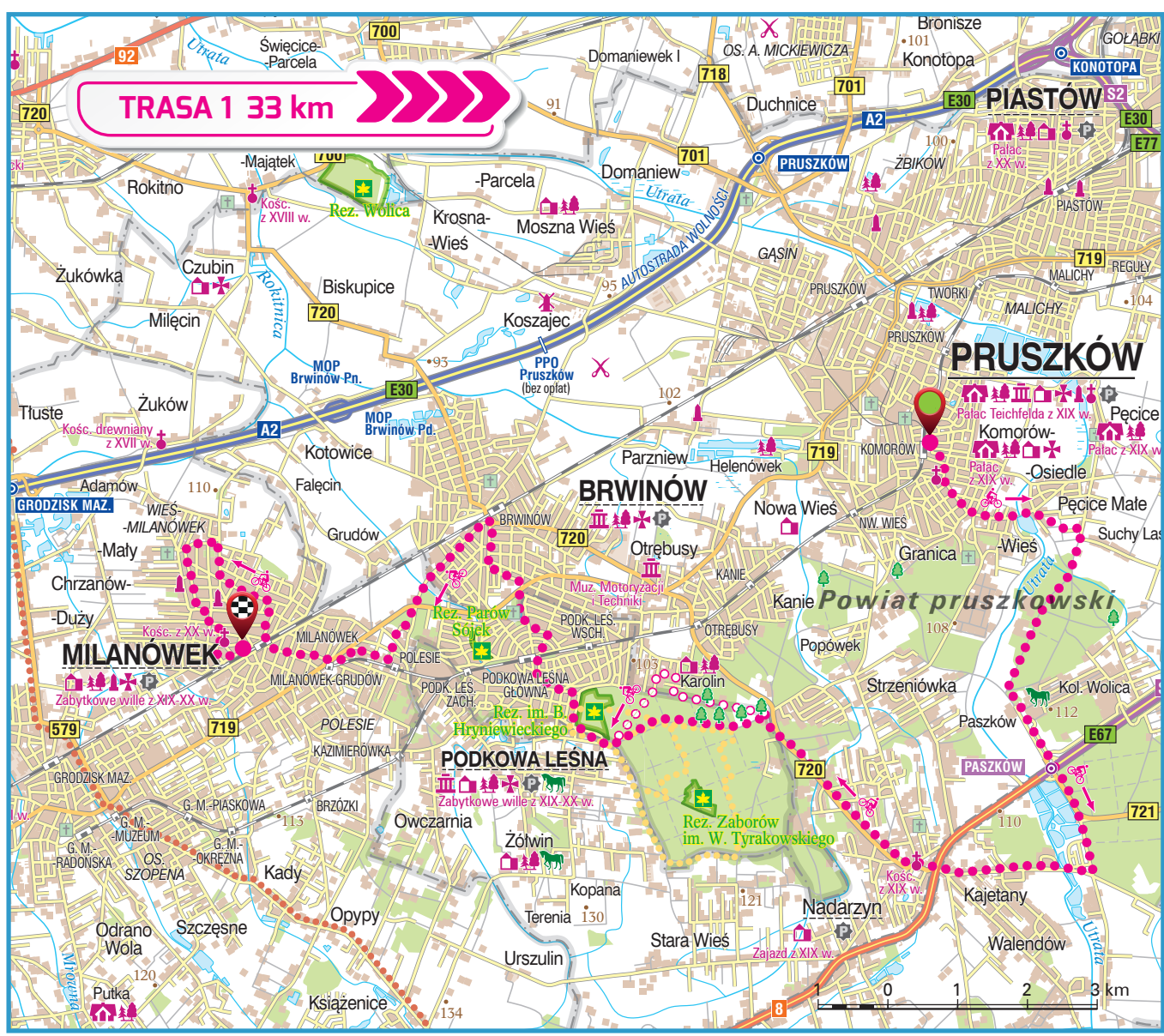
- 📍 Punktki białe: White dots
- 📍 Punktki czarne: Black dots
- 🚗 Drogi ekspresowe: Express roads
- 🛣️ Drogi krajowe: National roads
- 🛤️ Drogi wojewódzkie: Provincial roads
- 🛤️ Drogi lokalne: Local roads
- 🚶 Kółka na stacjach i przystankach: Bicycles at stations and stops
- 🏠 Kółka w miejscach noclegowych: Bicycles at accommodation places
- 🌳 Tereny objazdowe: Bypass areas
- 🏞️ Zbiorniki wodne: Water reservoirs
- 🌳 Tereny rekreacyjne: Recreational areas
- 🏞️ Granice powiatów: District boundaries
- 🏞️ Siatki powiatów: District grids

**WARSAWA**  
**WŁOCŁAWEK**  
**LEGIONÓW**

© 2014-2015 W. Piotrowski  
ul. S. Krasinskiego 10, Warszawa  
tel. 22 664 93 91, www.europilot.pl  
ISBN 978-83-8098-890-9







<p><b>**** Centrum Warszawskiej Informacji Turystycznej</b> Pałac Kultury i Nauki wiejsce od Emila Pilskiego ul. Rynek Starego Miasta 10/110 Warszawa info@warszawatur.pl www.warszawatur.pl</p>	<p><b>**** Centrum Informacji Turystycznej</b> ul. Puławska 7 06-110 Siedlce ul. Park, Działka 1 00-110 Warszawa info@pittsiedlca.pl www.zurtembogu.pl</p>	<p><b>**** Punkt Informacji Turystycznej</b> Kościelnickiego Doma Kultury ul. Warszawska 29 26-500 Końskie tel. 48 611 07 50 pitt@koczeniec.pl www.koczeniec.pl</p>
<p><b>**** Warszawskiej Informacji Turystycznej</b> Lotoski 5, Cieplica ul. Żwirki i Wigury 1 00-906 Warszawa info@warszawatur.pl www.warszawatur.pl</p>	<p><b>**** Centrum Informacji Turystycznej</b> ul. Biskupa Ignacego Szwedzkiego 31 08-110 Siedlce tel. 25 794 31 70 biuro@ekus.siedlce.pl www.ekus.siedlce.pl</p>	<p><b>**** Punkt Informacji Turystycznej</b> ul. Górska 2 09-100 Wegrowo tel. 25 792 35 66 pitt@wegrowo.com.pl www.wegrowo.com.pl</p>
<p><b>**** Warszawskie Centrum Informacji Turystycznej</b> ul. Żwirki i Wigury 1 00-906 Warszawa info@warszawatur.pl www.warszawatur.pl</p>	<p><b>**** Centrum Informacji Turystycznej</b> ul. Biskupa Ignacego Szwedzkiego 31 08-110 Siedlce tel. 25 794 31 70 biuro@ekus.siedlce.pl www.ekus.siedlce.pl</p>	<p><b>**** Punkt Informacji Turystycznej</b> ul. Rynek Włody 5a 26-500 Końskie tel. 48 326 20 54 info.turystyka@koczeniec.pl www.koczeniec.pl</p>
<p><b>**** Centrum Informacji Turystycznej UM</b> ul. Rynek Zamkowy 1/13 26-600 Radom tel. 48 362 05 36 ci@umradom.pl www.umradom.pl</p>	<p><b>**** Centrum Informacji Turystycznej</b> ul. Baka Kuratnicka 156 05-160 Nowy Dwór Mazowiecki tel. 684 775 326 rip@nowdwor.pl www.nowdwor.pl</p>	<p><b>**** Punkt Informacji Turystycznej</b> ul. Konary 8 26-500 Końskie tel. 48 312 11 35 tel. 884 492 497 repc@pajpajac@komunikowski.pl www.pajpajac@komunikowski.pl</p>
<p><b>**** Centrum Informacji Turystycznej MOSR</b> ul. Traugotza 1 26-600 Radom tel. 48 362 05 10 ci@umradom.pl www.umradom.pl</p>	<p><b>**** Punkt Informacji Turystycznej</b> ul. Warszawska 52 05-230 Mazowiecki tel. 48 855 87 81 info@weekenderzermami.com www.weekenderzermami.com</p>	<p><b>**** Punkt Informacji Turystycznej</b> ul. Ko. Zymuntowa Sajny 1 05-530 Góra Kalwaria tel. 538 07 581 ci@pajpajac@komunikowski.pl www.gostynin.pl</p>
<p><b>**** Centrum Informacji Turystycznej</b> ul. Stary Rynek 8 09-400 Plock tel. 24 367 19 44 biuro@plocksklocek.com www.turystyka.plock.com</p>	<p><b>**** Punkt Informacji Turystycznej</b> ul. Stary Rynek 8 09-400 Plock tel. 507 808 887 turystyka@wyszczol.pl www.turystyka.wyszczol.pl</p>	<p><b>**** Punkt Informacji Turystycznej</b> ul. Zamkowa 31 09-500 Gostynin tel. 24 236 45 00 repc@pajpajac@komunikowski.pl www.gostynin.pl</p>

**Niezbędnik rowerzysty**

- mapa
- torba na smieci
- GPS
- odblask
- telefon
- pompka
- bidon
- odpowiedni strój
- kask
- odpowiednie okulary
- odpowiednie obuwie
- maska ochronna na twarz
- rekawice

**OBJAŚNIENIA ZNAKÓW**  
**KEY TO SYMBOLS**

0 1 2 3 km

	Szlaki rowerowe Cycle trails
	Szlaki ekspresowe Express roads
	Drogi krajowe; drogi wojewódzkie National roads; voivodship roads
	Drogi lokalne; drogi imie Local roads; district roads
	Koleje ze stacjami i przystankami; koleje wąskotorowe Railways with stations and stops; narrow gauge railways
	Tereny zabudowane; cmentarze; lasy Built-up areas; cemeteries; forests
	Zbiorniki wodne; rzeki; tereny podmokłe Water reservoirs; rivers; swamps and wetlands
	Porty lotnicze; lotniska; promy rzeczne Airports; airfields; ferries
	Kościóły (wybrane); klasztory; cerkwie; synagogy; meczety Churches (chosen); monasteries; orthodox churches; synagogues; mosques
	Ruiny; zamki; ruiny; fortyfikacje; grodziska Historic town halls; castles; ruins; fortifications; hill forts
	Pałace i dwory; parki zabytkowe; muzea; skanseny Palaces and manors; historical parks; museums; skansen museums
	Zabytki techniczne; młyny wodne; wieżaki; inne zabytki Historic technical objects; watermills; windmills; other monuments
	Miejsca bitew; miejsca pamięci narodowej; pomniki Battlefields; national memorial sites; monuments
	Porty rzeczne; ośrodki sportów wodnych; baseny kąpielowe; kąpieliska River ports; aquatic sport centres; swimming pools; bathing places
	Policeja; obiekty UNESCO; informacja turystyczna Police; UNESCO sites; tourist information
	Ośrodki jeździeckie; stadiony Centres of horse riding; stadiums
	Parkiny widokowe; punkty wypoczynkowe; pomniki przyrody (wybrane) Overlooks; spot heights; monuments of nature (chosen)
	Parki narodowe; parki krajoznawcze; rezerwy przyrody National parks; landscape parks; nature reserves
	Granice powiatów District boundaries
	Siedziby województw Voivodship seats
	Siedziby powiatów; siedziby gmin District seats; commune seats

**WARSZAWA**  
Legionowo

**WOJĘCINA**  
Legionowo

**europa100**

© Euro Print Sp. z o.o.  
ul. St. Konarskiego 3, 01-355 Warszawa  
tel. fax 22 664 90 91, www.europa100.pl